GRONDPLAN
Schaal: 1/500

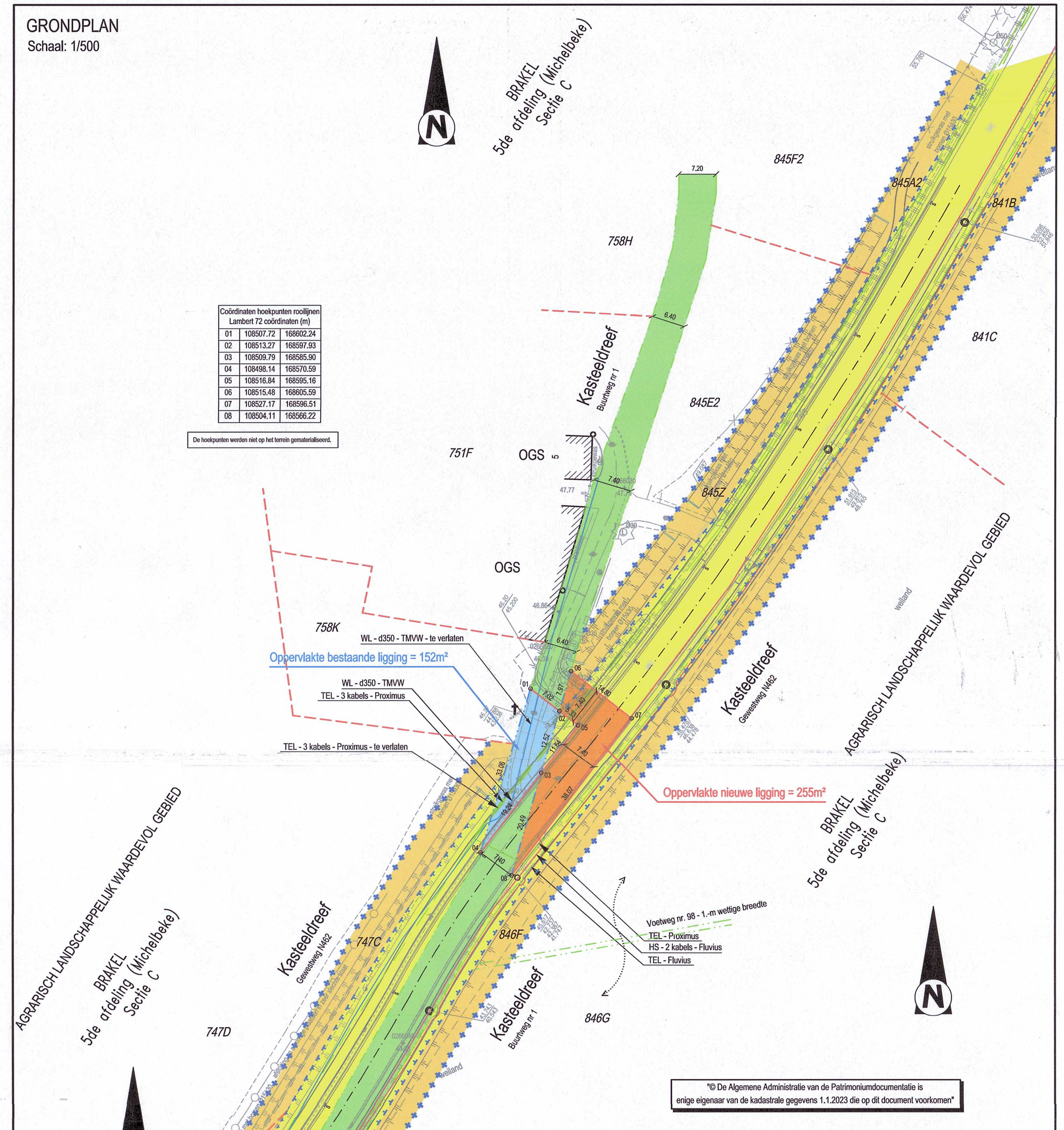

Coördinaten hoekpunten rooilijnen Lambert 72 coördinaten (m)		
01	108507.72	168602.24
02	108513.27	168597.93
03	108509.79	168585.90
04	108498.14	168570.59
05	108516.84	168595.16
06	108515.48	168605.59
07	108527.17	168596.51
08	108504.11	168566.22

De hoekpunten werden niet op het terrein gematerialiseerd.

"© De Algemene Administratie van de Patrimoniumdocumentatie is enige eigenaar van de kadastrale gegevens 1.1.2023 die op dit document voorkomen"

LEGENDE ROOILIJNPLAN

- 765K2 — kadastrale perceelsnummer
- 17 9.06 20 — knikpunten nieuwe rooilijn met tussenafstand
- 17 9.06 20 — knikpunten buurtweg met tussenafstand
- 8.10 — maatgeving buurtweg
- bestaande te behouden buurtweg
- te verleggen buurtweg: bestaande ligging
- te verleggen buurtweg: nieuwe ligging
- openbaar domein N462: bestaand
- openbaar domein N462: wordt omgezet naar openbaar domein

TOESTAND VAN DE GEBOUWEN

- N — NIEUW GEBOUW
- O — OUD GEBOUW
- GS — GEBOUW IN GOEDE STAAT
- SS — GEBOUW IN SLECHTE STAAT

LEGENDE GRENZEN

- grens tussen kadastrale secties
- gemeentegrens

LEGENDE PERCEELSGRENZEN

- kadastrale perceelsgrens
- bestaande, te behouden rooilijn
- nieuwe rooilijn
- te wijzigen rooilijn
- nieuwe rooilijnen N462
- openbaar domein N462
- te behouden buurtweg
- te wijzigen buurtweg

KADASTERPLAN
Schaal: 1/2500

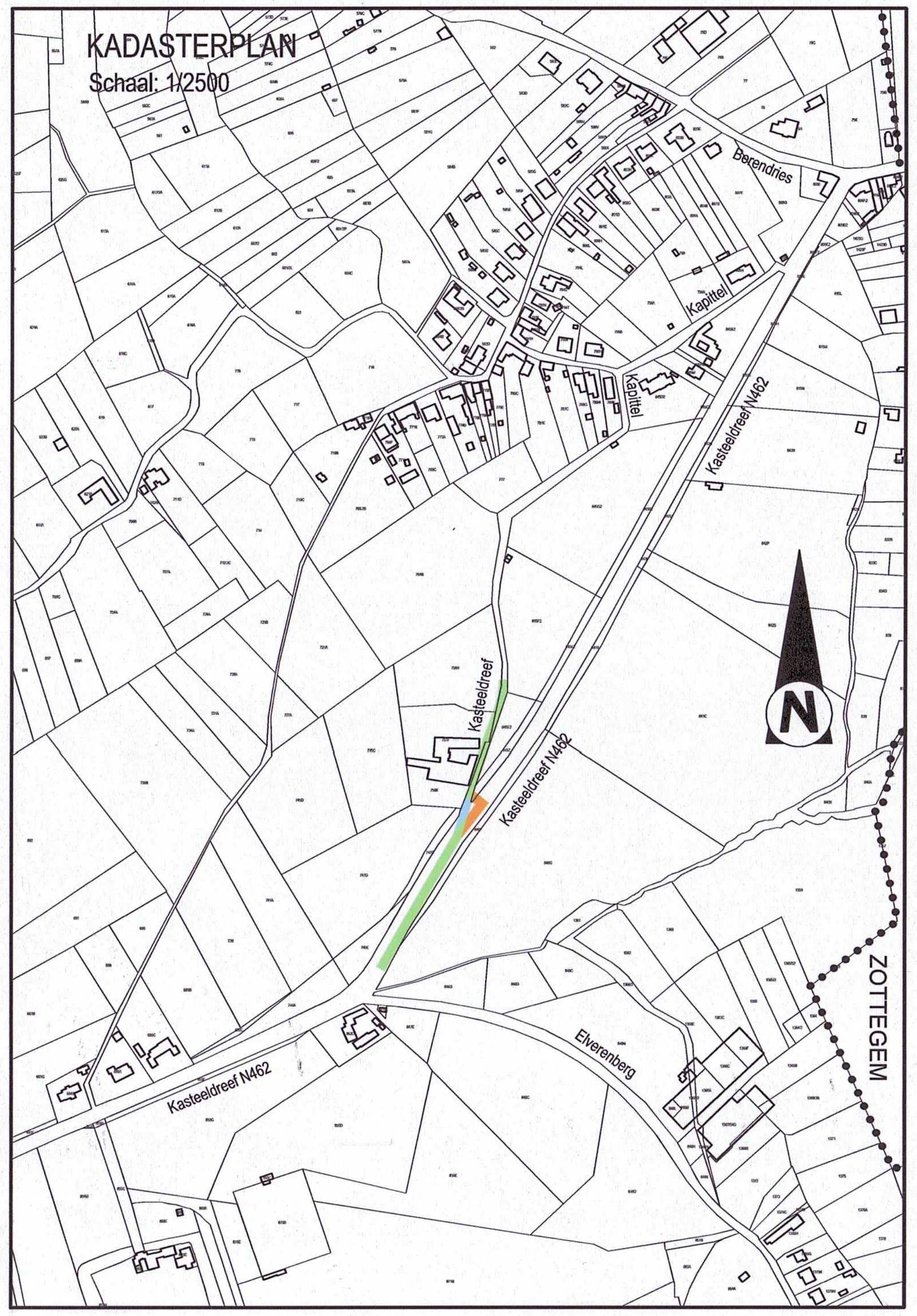

SITUATIEPLAN
Schaal: 1/10000

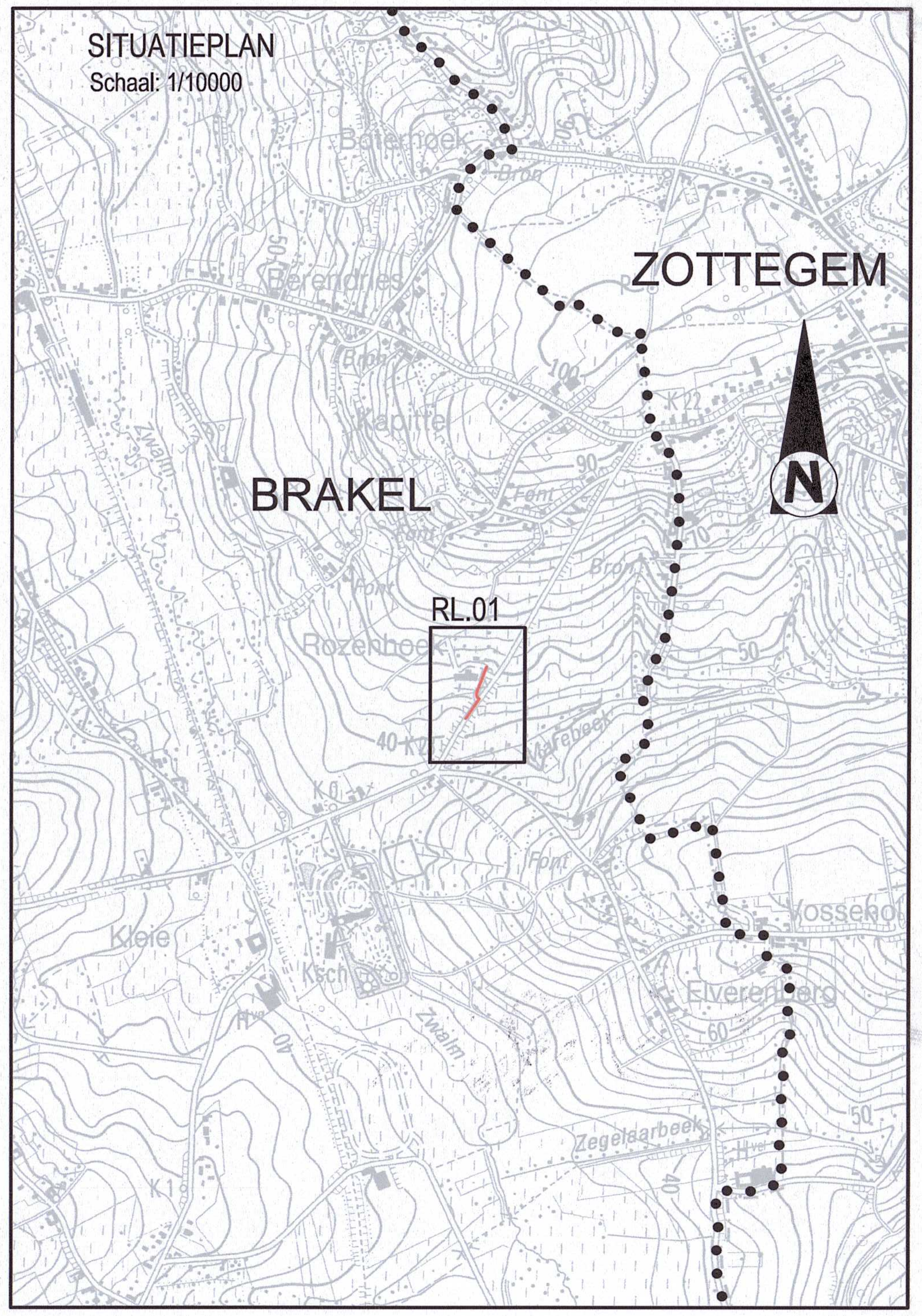

VERKLARING BESTAANDE TOESTAND

GEBOUWEN EN CONSTRUCTIES
- gebouw met huisnummer
- gebouw constructie / bouwsel
- gebouw luifel, carport
- hoogtepeil (huisdorpel, garagedorpel, keldergat)
- kelderraam, monument, pijler

HOOGTELIJNEN, WATERLOPEN, GRACHTEN ...
- as van de waterloop of gracht
- rand van de waterloop of gracht
- waterlijn
- onderkant talud / bodem waterloop of gracht
- bovenkant talud

TOPOGRAFISCHE MERKPALEN
- altimetrisch en planimetrisch referentiepunt
- verdichtingspunten FVP1 en FVP2
- merkpaal (staatsgrens, privaat)

AFSLUITINGEN
- afsluiting algemeen
- afsluiting in betonplaten
- afsluiting laag met draadgaas
- afsluiting hoog met draadgaas
- afsluiting in prikkeldraad
- afsluiting in hout
- afsluiting in bielsen
- afsluiting in yzer (hekwerk)
- poort scharnierpunt, dubbele en enkele vleugel
- muur hoog
- muur laag
- haag

MERKKAPPEN, KASTEN L.O.N. PALEN
- paal (electriciteitsleiding, verlichting, telefoon)
- paal (verkeerslicht, flitspaal, divers)
- lichtpunt, inwendig verlichte signalisatie
- merkpaal, luchtbaken leiding openbaar nut
- nutskast (verkeerslichten, verlichting, pompstation)
- nutskast (gas, electriciteit, radio/tv-distributie, telefoon, divers)
- straatkap (water, gas, electriciteit, telefoon, divers)
- deksel brandkraan, bovengronds brandkraan
- vlaggenstok, straatpot vlaggenstok
- straatkap persleiding

WEGENIS
- rand verharding hard/hard
- as weg
- rand verharding hard/zacht
- rand onverharde weg
- trottoirband
- stootband veiligheidsband
- stootband 'dupuis'
- stootband 'new jersey'
- stootband 'biggetjes'
- rand brug/tunnel
- waterslikker (horizontaal, vertikaal)

VERHARDINGEN
- kws, fluisterasfalt, cementbeton, keien
- betonstraatstenen, betontegels, natuursteen
- steenslag, dolomiet, blindengeleidingstegels

BESTAANDE RIOLERING ALGEMEEN
- deksel inspectieput (cirkelvormig, vierkantig)
- deksel huisaansluiting (DWA, RWA, Gemengd)
- DWA riolering
- RWA riolering
- persleiding
- particulier deksel, waterput, waterpunt, brandstofpunt

BEPLANTINGEN
- boom met lage stam (loofboom, naaldboom, fruitboom)
- boom met hoge stam (loofboom, naaldboom, fruitboom)
- bomenrij met lage stam
- bomenrij met hoge stam
- kultuurgrens
- plantsoen
- struik, boomstronk

RAILINFRASTRUCTUUR
- rail treinspoor
- paal (bovenleiding, sein paal)
- grenspaal, km- en hm paal
- slagboom, wisselbediening, stootblok

UITRUSTING WEGEN, STRAATMEUBILAIR, ...
- vangrail
- reflectorpaaltje, parkeermeter, vuilnisbak
- zitbank, praatpaal, telefooncel
- bolvormige verkeersgeleider, meerpaal, monoliet
- signalisatiepaal (verkeerslicht, wegwijzer, algemeen)
- signalisatiepaal (plaatsnaam, publiciteitsbord, openbaar vervoer)
- verkeersbord op muur, fietsstalling, openbare brievenbus
- kilometer- en hectometerpaal

Opdrachtgever

Brakel GEMEENTE - OCMW

GEMEENTE BRAKEL
PROVINCIE OOST-VLAANDEREN

Marktplein 1
9660 Brakel
Tel. +32 (0)55 43 17 64
Fax +32 (0)55 42 62 36

Voorlopig aangenomen door de gemeenteraad in zitting van 25/03/2024 bij bevel
de Algemeen Directeur — de voorzitter van de gemeenteraad
J. De Mets — M. Saeytijdt

Het College en Schepenen bevestigt dat onderhavig plan ten gemeentehuize ter inzage van het publiek werd neergelegd gedurende het openbaar onderzoek van 8/4 tot 8/5/24
Namens het College van Burgemeester en Schepenen bij bevel
de Algemeen Directeur — de burgemeester
J. De Mets — S. Devleeschouwer

Definitief aangenomen door de gemeenteraad in zitting van 27/05/2024 bij bevel
de Algemeen Directeur — de voorzitter van de gemeenteraad
J. De Mets — M. Saeytijdt

Project

Herinrichting van een schoolomgeving en fietspadenproject via module 10 en 13 in combinatie met het aanleggen van een DWA-riolering langs de Kasteeldreef, N462 in de deelgemeente Michelbeke.

ROOILIJNENDOSSIER — Brakel 5e afd. Sie C

Studiebureau

ARCADIS — Design & Consultancy for natural and built assets

Christof Lambrecht
2024.02.26
20:58:10+01'00'

Coördinerende vestiging:
ARCADIS
Zuiderpoort
Gaston Crommenlaan 8 bus 101
9050 Gent
Tel. +32 (0)2 505 75 00
(LAN 051165)
Lambrecht Christof
Landmeter-Expert, beëdigd door de Rechtbank van eerste aanleg te Brugge.
Ingeschreven op het Tableau van de Federale Raden van Landmeters-Experten.
info@arcadisbelgium.be - www.arcadis.com

Index	Datum	Omschrijving	Getek.	Ontw.
1	22-02-2024	Opmaak plan	DVV	CLA

Afdrukdatum:
Bestandslocatie: V:\Projecten IRV\Ontwerpen\21-05 26-000226\gr4_wijz_GmteWeg

Projectverantw. VVA
Schaal zie plan
Formaat 0.50 m²
Projectnr BE0100.260226
Volgnummer RL.01

ROOILIJNPLAN VOOR HET VERPLAATSEN VAN EEN GEDEELTE VAN DE KASTEELDREEF BUURTWEG NR 1